

CONSILIUL LOCAL AL MUNICIPIULUI DOROHOI

GRIGORE GHICA 34
715200 - DOROHOI
BOTOȘANI - ROMÂNIA
www.primariadorohoi.ro

Fax: +40(231)611310
Tel.: +40(231)610133
e-mail: primariadorohoi@primariadorohoi.ro



PROIECT

HOTĂRÂRE

privind introducerea unor suprafețe de teren în domeniului privat al municipiului Dorohoi

Consiliul Local al Municipiului Dorohoi, județul Botosani, întrunit în ședința extraordinară la data de 12.08.2021,

ținând cont de referatul de aprobare nr. 11673 din 10.08.2021,

analizând raportul de specialitate înregistrat la nr. 11673 din 10.08.2021, întocmit de Direcția Patrimoniu, prin care se supune aprobării Consiliului Local introducerea în inventarul domeniului privat al municipiului Dorohoi a unui număr de 2 terenuri cu o suprafață totală de 320 mp, având o valoare de inventar de 40.492,80 lei,

având în vedere prevederile art.129 alin(2), litera „c”, din Ordonanța de Urgență nr. 57/2019, privind Codul Administrativ,

procesul verbal nr. 11673 din 10.08.2021 al Comisiei speciale de inventariere a domeniului public și privat al municipiului Dorohoi numită prin dispoziția nr. 1033/24.11.2020,

vazând raportul de specialitate al comisiilor de specialitate din cadrul Consiliului Local al Municipiului Dorohoi,

în temeiul art. 139 alin(2) lit. g din Ordonanța de Urgență nr. 57/2019, privind Codul Administrativ,

hotărăște:

Art. 1 Se aprobă introducerea în domeniului privat al municipiului Dorohoi a unui număr de 2 poziții, în suprafață totală de 320 mp, având o valoare de inventar 40.492,80 lei conform ANEXEI nr. 1, parte integrantă din prezenta hotărâre.

Art. 2. Bunurile aprobate prin art. 1 vor fi înregistrate în evidența contabilă a municipiului Dorohoi.

Art. 3. Primarul Municipiului Dorohoi, prin Direcția Patrimoniu și Direcția Economică va duce la îndeplinire prevederile prezentei hotărâri.

Art. 4. Prezenta hotărâre se va comunica:

- Instituției Prefectului - Județul Botoșani;
- Primarului Municipiului Dorohoi;
- Direcției Economice;
- Direcției Patrimoniu;
- Direcție Taxe și Impozite Locale;
- Mass-mediei locale.

Inițiator,

Primar,


ing. Dorin Alexandrescu



Avizat de legalitate,

Secretar General UAT,

jr. Ciprian Dohotariu



INIȚIATOR

PRIMAR

ing. Dorin Alexandrescu

LISTA BUNURILOR -TERENURI PROPUSE A FI INTRODUSE ÎN DOMENIULUI PRIVAT AL MUNICIPIULUI DOROHOI

Nr. crt.	Cod clasificare	P.C.	Denumirea bunului	Elemente de identificare	Suprafață mp	Pret /mp	Valoarea de inventar - lei -	Situația juridică actuală
1	0,1	3575	Teren curți construcții	Teren situat în Dorohoi Str. Aleea Criva nr. F.N.	160	126,54	20246,4	Domeniu privat
2	0,1	3575	Teren curți construcții	Teren situat în Dorohoi Str. Aleea Criva nr. F.N.	160	126,54	20.246,40	Domeniu privat
			TOTAL		320		40.492,80	

COMISIE SPECIALĂ CONFORM DISPOZIȚIE 1033 /24.11.2020

Președinte,
Primar


ing. Dorin Alexandrescu

Secretarul general al unității administrativ-teritoriale, jr. Ciprian Dohotariu
 Director executiv, ec. Elena Gavril
 Arhitect Șef, ing. Cătălin Iliași

Director Patrimoniu, Sava Daniel Corolea Ungureanu

Compartiment juridic-contencios, jr. Ramona Cristina Luca

Compartiment Registru Agricol, ref. Andrei Ovidiu Rumeaga



CONSILIUL LOCAL AL MUNICIPIULUI DOROHOI

GRIGORE GHICA 34
715200 - DOROHOI
BOTOȘANI - ROMÂNIA
www.primariadorohoi.ro

Fax: +40(231)611310
Tel.: +40(231)610133
e-mail: primariadorohoi@primariadorohoi.ro



Nr. 11673 din 10.08.2021

REFERAT DE APROBARE

privind introducerea unor suprafețe de teren în domeniului privat al municipiului Dorohoi

Având în vedere că pentru a putea intabula și pentru a putea înscrie în cartea funciară terenuri identificate ca aparținând domeniului privat, dar care nu sunt inventariate, se impune introducerea unor suprafețe de teren în domeniului privat,

Ținând cont de Procesul Verbal nr. 11573 din 21.07.2021, a Comisiei numită prin Dispoziția Primarului nr. 1033/24.11.2020, cu privire la constituirea comisiei speciale de inventariere a domeniului public și privat al Municipiului Dorohoi și numirea membrilor supleanți pentru fiecare membru al comisiei speciale, conform prevederilor Hotărârii nr. 392/2020 - privind întocmirea inventarului bunurilor care alcătuiesc domeniul public și privat al comunelor, al orașelor, al municipiilor și al județelor,

Se aprobă introducerea următoarelor suprafețe de teren în domeniului privat al municipiului Dorohoi astfel:

Nr. crt.	P.C.	Denumirea bunului	Elemente de identificare	Suprafață (mp)	Preț lei/mp	Valoarea de inventar - lei -
1	3575	Teren curți construcții	Teren situat în Dorohoi Str. Aleea Criva nr. F.N.	160	126,54	20.246,40
2	3575	Teren curți construcții	Teren situat în Dorohoi Str. Aleea Criva nr. F.N.	160	126,54	20.246,40
TOTAL				320		40.492,80

Având în vedere cele prezentate mai sus inițiez și propun spre aprobare Consiliului Local Dorohoi prezentul proiect de hotărâre.

PRIMAR,

ing. Dorin Alexandrescu



CONSILIUL LOCAL AL MUNICIPIULUI DOROHOI

GRIGORE GHICA 34
715200 - DOROHOI
BOTOȘANI - ROMÂNIA
www.primariadorohoi.ro

Fax: +40(231)611310
Tel.: +40(231)610133
e-mail: primariadorohoi@primariadorohoi.ro



Nr. 11573 din 10.08.2021

RAPORT DE SPECIALITATE

privind introducerea unor suprafețe de teren în domeniului privat al municipiului Dorohoi

Având în vedere că pentru a putea intabula terenurile și pentru a putea înscrie în cartea funciară terenuri identificate ca aparținând domeniului privat, dar care nu sunt inventariate, se impune introducerea unor suprafețe de teren în domeniului privat,

Ținând cont de Procesul Verbal nr. 11573 din 10.08.2021, a Comisiei numită prin Dispoziția Primarului 1033/24.11.2020, cu privire la constituirea comisiei speciale de inventariere a domeniului public și privat al Municipiului Dorohoi și numirea membrilor supleanți pentru fiecare membru al comisiei speciale, conform prevederilor Hotărârii nr. 392/2020 - privind întocmirea inventarului bunurilor care alcătuiesc domeniul public și privat al comunelor, al orașelor, al municipiilor și al județelor,

Se aprobă introducerea următoarelor suprafețe de teren în domeniului privat al municipiului Dorohoi astfel:

Nr. crt.	P.C.	Denumirea bunului	Elemente de identificare	Suprafață (mp)	Preț lei/mp	Valoarea de inventar - lei -
1	3575	Teren curți construcții	Teren situat în Dorohoi Str. Aleea Criva nr. F.N.	160	126.54	20.246,40
2	3575	Teren curți construcții	Teren situat în Dorohoi Str. Aleea Criva nr. F.N.	160	126.54	20.246,40
TOTAL				320		40.492,80

Facem precizarea că suprafețele de teren supuse introducerii în domeniul privat al municipiului Dorohoi, nu au fost puse la dispoziția Comisiei Locale de Fond Funciar, și nu sunt litigii înregistrate pe rolul instanțelor de judecată.

Având în vedere cele prezentate mai sus propun spre aprobare Consiliului Local Dorohoi prezentul proiect de hotărâre.

Director Patrimoniu,

ing. Sava-Daniel Corolea-Ungureanu

Ș.S.A.P.

jr. Balan Diana

Întocmit: ing. Andrei Pasăre



PRIMĂRIA MUNICIPIULUI DOROHOI

GRIGORE GHICA 34
715200 - DOROHOI
BOTOȘANI - ROMÂNIA
www.primariadorohoi.ro

Fax: +40(231)611310
Tel.: +40(231)610133
e-mail: primariadorohoi@primariadorohoi.ro



Nr. 11573 din 10.08.2021

PROCES VERBAL încheiat astăzi 10.08.2021

Comisia numită prin Dispoziția Primarului nr. 1033/24.11.2020, cu privire la constituirea comisiei speciale de inventariere a domeniului public și privat al Municipiului Dorohoi și numirea membrilor supleanți pentru fiecare membru al comisiei speciale, conform prevederilor Hotărârii nr. 392/2020 - privind întocmirea inventarului bunurilor care alcătuiesc domeniul public și privat al comunelor, al orașelor, al municipiilor și al județelor,

avînd în vedere că pentru a putea intabula terenurile și pentru a putea înscrie în cartea funciară terenuri identificate ca aparținând domeniului privat, dar care nu sunt inventariate, se impune introducerea unor suprafețe de teren în domeniului privat,

Constatăm că este necesară introducerea în domeniul privat al UAT Dorohoi, după cum urmează:

Nr. crt.	P.C.	Denumirea bunului	Elemente de identificare	Suprafață (mp)	Preț lei/mp	Valoarea de inventar - lei -
1	3575	Teren curți construcții	Teren situat în Dorohoi Str. Aleea Criva nr. F.N.	160	126.54	20.246,40
2	3575	Teren curți construcții	Teren situat în Dorohoi Str. Aleea Criva nr. F.N.	160	126,54	20.246,40
TOTAL				320		40.492,80

Drept pentru care s-a încheiat și semnat prezentul proces-verbal

Președinte,
Primarul municipiului Dorohoi
ing. Dorin Alexandrescu

Secretar General al municipiului Dorohoi- jr. Ciprian Dohotariu

Director executiv - ec. Elena Gavril

Arhitect Șef - ing. Cătălin Ilași

Director Patrimoniu - ing. Sava Daniel Corolca Ungurcanu

Compartiment juridic - contencios - jr. Ramona Cristina Luca

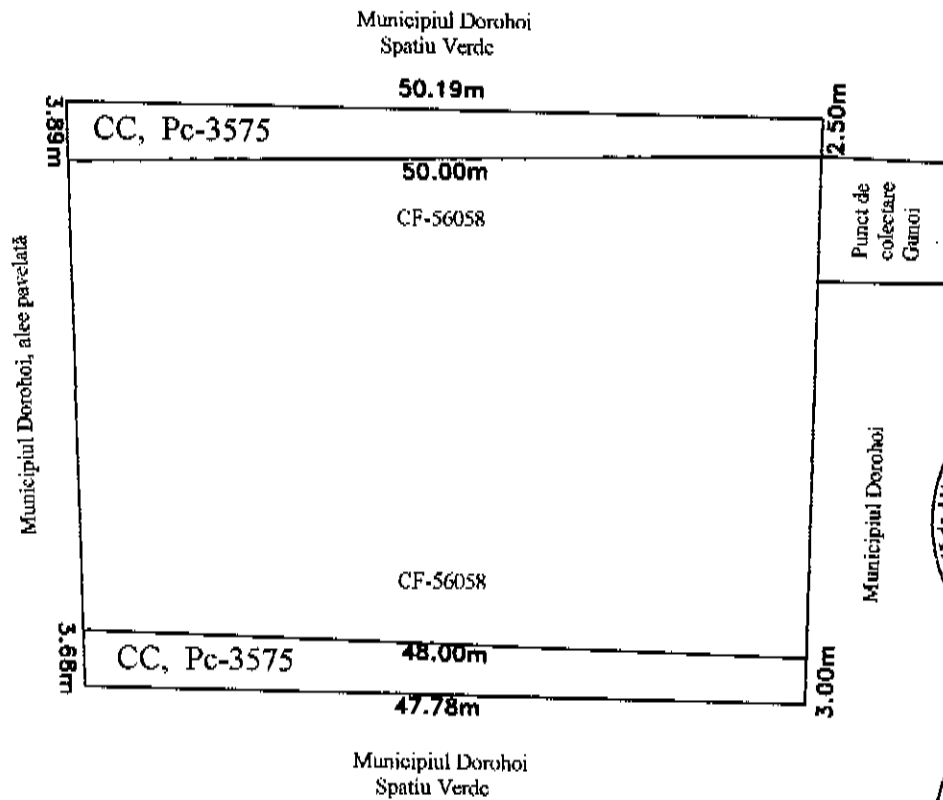
Compartiment Registru Agricol- ref. Andrei Ovidiu Rumeaga

Plan de amplasament și delimitare a imobilului

Scara 1: 500

Nr. cadastral	Suprafața măsurată a imobilului (mp)	Adresa imobilului
	320	Intravilan Pc-3575, municipiul Dorohoi, județul Botoșani
Nr. Cartea Funciară	Unitatea Administrativ Teritorială (UAT)	
	DORHOI	

Aleea Criva nr. F.N.



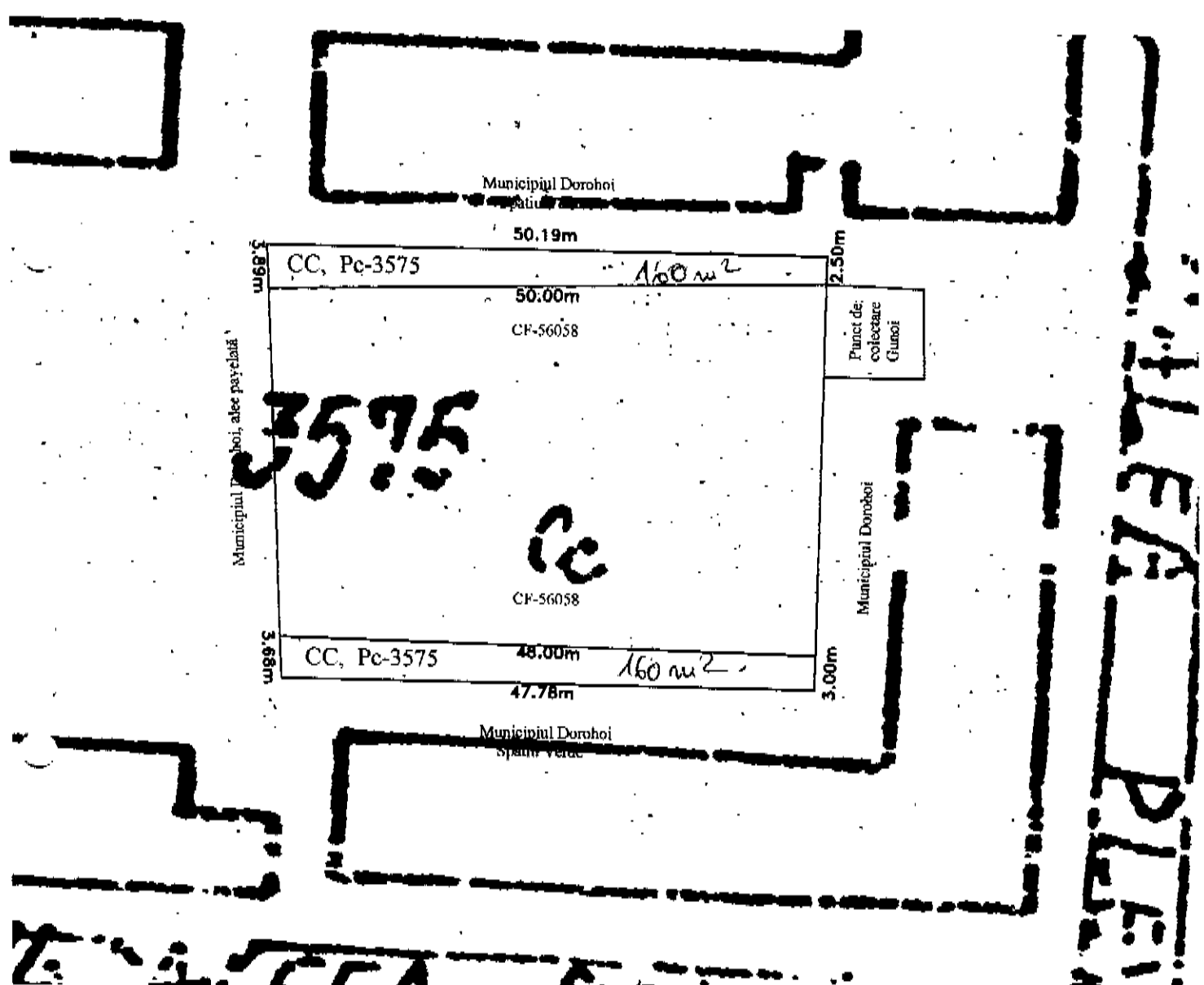
A. Date referitoare la teren			
Nr. parcelă	Categorie de folosință	Suprafața (mp)	Mențiuni
3575	CC	160	Imobil parțial împrejmuit.
3575	CC	160	Imobil parțial împrejmuit.
Total		320	
B. Date referitoare la construcții			
Cod	Destinația	Suprafața construită la sol (mp)	Mențiuni
-	-	-	
Suprafața totală măsurată a imobilului = 320 mp			
Executant, SC GEOTOP CAD COHAL SRL Ing. Cohal Cătălin		Prezentul plan de amplasament NU TINE loc de act de proprietate.	
Data: 09.08.2021			

PLAN DE ÎNCADRARE ÎN ZONĂ

Scara 1:1000

- UAT DOROHOI -

Intravilan Pc-3575



CERTIFICAT
DE
AUTORIZARE
Seria RO-B-J Nr. 0968
SC GEOTOP CAD
COHAL SRL
CLASA III, autorizată să execute lucrări de cadastru în zonele intravilan

CERTIFICAT
DE
AUTORIZARE
Seria RO-BT-F Nr. 0099
COHAL
CĂTĂLIN
CATEGORIA B, autorizată să execute lucrări de cadastru în zonele intravilan

Executant, SC GEOTOP CAD COHAL SRL

Semnătura și ștampila, Ing. Cohal Cătălin

Data: 09.08.2021